

Nota Wijzigingen

Behorende bij

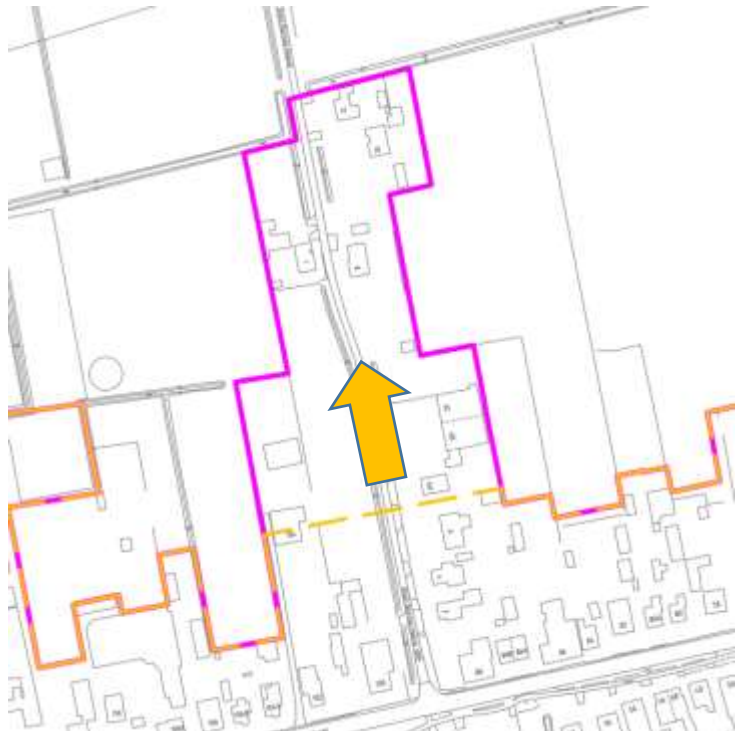




Actualisatie van de komgrenzen



Vastgesteld in de raadsvergadering van 30 juli 2019

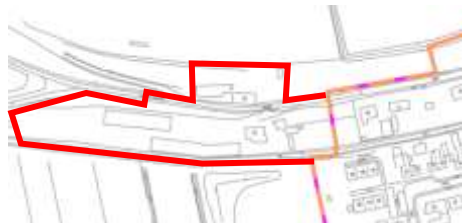
Inleiding

Er zijn enkele ambtshalve wijzigingen noodzakelijk. In de matrix op de volgende pagina staat op welke punten het bestemmingsplan wordt gewijzigd.

Nr.	Planonderdeel	Aanleiding	Wijziging
1.	Kaart	Zienswijze 1.1	<p>De verkeerskundige komgrens wordt ter plaatse van de Kleine Bernse Hoeve aangepast en gelijk gelegd met de andere komgrenzen. Indien nodig wordt het kombord verplaatst.</p> 
2	Kaart	Zienswijze 1.2	<p>Ten westen van De Hoeven 60B en tussen De Hoeven 60 en 58 is recent bebouwing mogelijk gemaakt. Deze percelen worden binnen de komgrenzen gelegd (zie rode lijnen hieronder).</p>

Nr.	Planonderdeel	Aanleiding	Wijziging
3.	Kaart	Zienswijze 2.1	 <p data-bbox="1279 759 2022 863">De verkeerskundige komgrens aan de Mayweg wordt aangepast en gelijk gelegd met de andere komgrenzen. Indien nodig wordt het kombord verplaatst.</p>
4.	Kaart	Zienswijze 3.1	 <p data-bbox="1279 1257 2022 1321">Het perceel Kerkstraat 11A in Elshout worden binnen de komgrenzen gelegd (rode lijn).</p>

Nr.	Planonderdeel	Aanleiding	Wijziging
5.	Kaart	Zienswijze 4.1	 <p data-bbox="1279 786 2042 895">De komgrens wordt verlegd naar de oostzijde van de inrit van De Oosters 1 in Oudheusden. Het kombord en de streep op de weg worden corresponderend verplaatst.</p> 
6.	Kaart	Zienswijze 7.1	<p data-bbox="1279 1329 2042 1394">De komgrens aan de Oude Haven in Haarsteeg wordt verplaatst volgens onderstaande tekening (rode lijn).</p>

Nr.	Planonderdeel	Aanleiding	Wijziging
7.	Lijst wijzigingen	Zienswijze 14.3	
8.	Kaart	De Spoorlaan (van Drunen tot Nieuwkuijk) ligt geheel in de verkeerskundige kom. Dit is echter niet als zodanig op de kaart opgenomen. Dat moet nog gecorrigeerd worden.	<p data-bbox="1276 496 1915 592">De lijst met wijzigingen van de komgrenzen met deze actualisatie is aangevuld met een aanduiding van de wijzigingen in Hedikhuizen.</p> <p data-bbox="1276 608 1948 671">De verkeerskundige kom is op de kaart opgenomen. Zie hieronder (in oranje).</p> 